



Transforme os seus dados em produção, o caminho é por aqui.



O **FIELDVIEW** permite-lhe recolher, analisar e gerir dados precisos sobre os seus cultivos, o que lhe permitirá tomar decisões rápidas e otimizar a produção nos seus campos.

Poderá supervisionar qualquer operação em campo, como a sementeira, a saúde e o desenvolvimento do cultivo ou o uso de herbicidas e inseticidas.

Não deixe que os dados fiquem na nuvem, transforme-os em produção.

**Está pronto para seguir o caminho rumo ao sucesso?
Estamos aqui para o acompanhar!**

Mais informações em activadekalb.com

CLIMATE
FIELDVIEW



Saiba mais em detalhes
sobre a nossa solução de
milho.

¡ACTIVA DEKALB!



¡SCANEIE ESTE CÓDIGO QR
E **ACTIVA INTELIGENCIA
DIGITAL**
ACTIVA DEKALB®!



Digitalize




DEKALB®: E CLIMATE FIELDVIEW™

A PLATAFORMA DIGITAL QUE MAXIMIZA A SUA RENTABILIDADE

Gostaria de dispor de uma ferramenta fácil de usar para o ajudar a maximizar o rendimento durante todo o ciclo de cultivo?

Transforme os seus dados em resultados com a Climate FieldView™.

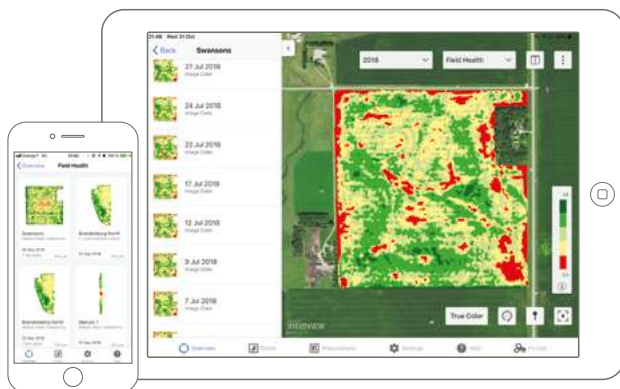




A FieldView™ Prime proporciona imagens que lhe permitem tomar decisões atempadamente.

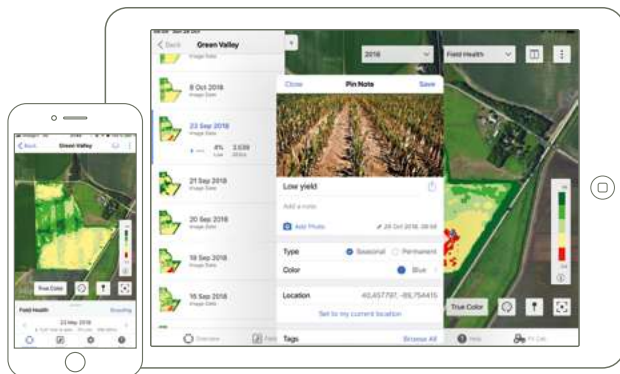
Use imagens de satélite para ver o nunca antes visto. Descubra tudo o que acontece na sua exploração para além do que se vê a olho nu e identifique possíveis doenças, verificando simultaneamente o estado de saúde das suas plantas de milho para proteger o rendimento.

RECEBA IMAGENS DE SATÉLITE DA SAÚDE E DA UTILIZAÇÃO DA ÁGUA



PRIORIZE AS ATIVIDADES DE MONITORIZAÇÃO

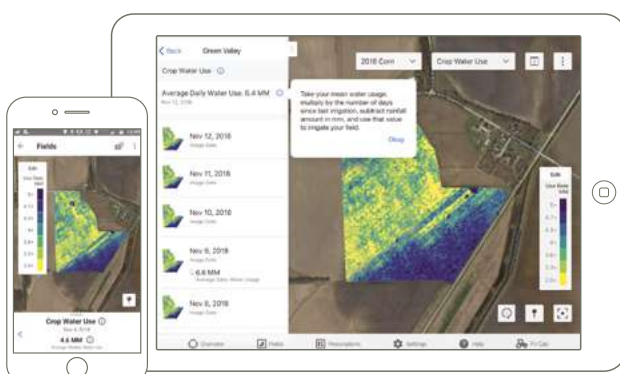
Os mapas de vegetação ajudam a monitorizar a biomassa ao longo do tempo e proporcionam mapas de cores avançados que melhoram a resolução da imagem.



IDENTIFIQUE PROBLEMAS PRECOCEMENTE

Trabalhe de forma mais eficiente com mapas baseados na percentagem de biomassa ao longo do ciclo. Pode guardar imagens e anotações para o ajudar a identificar potenciais problemas em zonas concretas. Além disso, pode partilhá-las com o seu assessor agrónomico para poupar tempo.

IDENTIFIQUE AS NECESSIDADES DE IRRIGAÇÃO



Identifique as necessidades de irrigação da cultura com mapas de utilização da água, de fácil acesso, que oferecem informações baseadas na evapotranspiração da cultura. Ajudam-no a calcular a quantidade de água que necessita em cada zona.

HISTÓRIAS DE SUCESSO COM FIELDVIEW™ PRIME

DETEÇÃO DE ATAQUE DE INSETOS

Graças ao índice de vegetação através do mapa de saúde, foi possível interromper um ataque de inseto atempadamente em Vecilla de Trasmonte (Zamora, Espanha). No mapa, eram visíveis os sítios concretos nas zonas afetadas, pois as plantas eram mais pequenas e tinham uma cor diferente.



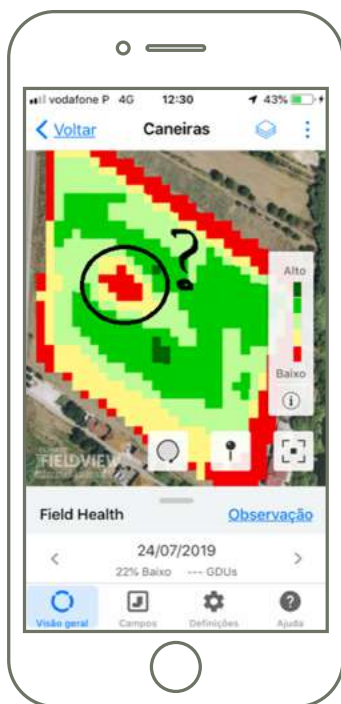
Com o mapa de saúde foi possível identificar as zonas afetadas pelo ataque da lagarta-rosca (em vermelho).

OBSTRUÇÃO DOS BICOS

graças à FieldView™ Prime, o agricultor foi capaz de identificar bicos obstruídos no sistema de irrigação. Assim, foi possível solucionar o problema e evitar danos irreversíveis na cultura.



Com o índice de vegetação, foi possível identificar a obstrução nalguns bicos de irrigação.

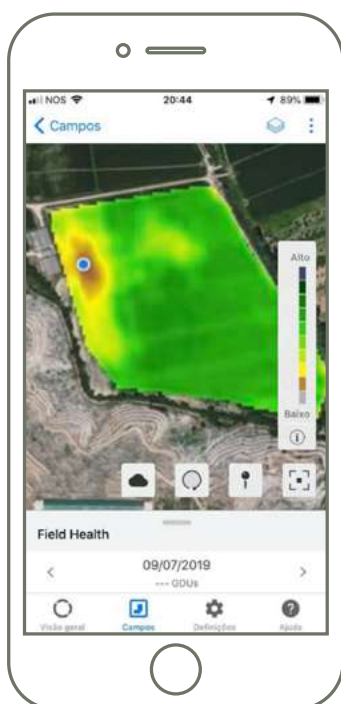


OBSTRUÇÃO DO SISTEMA DE IRRIGAÇÃO

“Graças à nova ferramenta FieldView™ e ao excelente serviço técnico da DEKALB, pude detetar antecipadamente um problema de obstrução no meu sistema de rega. Sem esta ferramenta, nunca teria conseguido detetar o problema a tempo, pois situava-se no meio do campo. Incrível!” *Vitor Guerra (Portugal)*



O Vítor pôde ver e corrigir o que era invisível: a obstrução de um bico no centro do campo.




MÁ EMERGÊNCIA DEVIDO AO EXCESSO DE ÁGUA

A ferramenta identificou uma mancha no campo devido à falta de plantas. Tratava-se, na verdade, de uma zona onde havia uma má emergência devido a excesso de água. Da próxima vez, o agricultor poderá aplicar medidas corretivas para minimizar o problema.



Com o índice de vegetação, foi possível identificar a zona com excesso de irrigação.

Prevenção de contrafação das **SEMENTES DEKALB®**



 YouTube

¡Escanee este
codigo QR
para saber más
sobre este selo
de segurança!



 Digitalize

COMPROVATIVO DE CONTRAFAÇÃO

MOTIVO PELO QUAL AS SEMENTES BAYER DEKALB® TÊM AGORA UM SELO DE SEGURANÇA.

A qualidade pode ser falsificada? É claro que não. Mesmo assim, algumas pessoas tentam fazê-lo. Por um lado, tal deixa-nos orgulhosos. Afinal, é uma prova da confiança que deposita nas nossas sementes. Por outro lado, merece tirar partido do verdadeiro potencial das sementes Bayer originais. É por este motivo que os nossos sacos de sementes têm agora um selo de segurança Bayer – um selo que lhe permite autenticar facilmente as sementes Bayer originais e evitar produtos contrafeitos. O selo de segurança encontra-se na parte inferior dos sacos.



Selo de segurança



COMO FUNCIONA?

O selo de segurança contém um holograma com a cruz da Bayer e cores que mudam, juntamente com um código QR único. Este código QR deve ser lido com a aplicação Bayer Seal Scan. Ao ler o código QR, recebe uma resposta imediata sobre a autenticidade das sementes.



 Digitalize



DEKALB Portugal



@DEKALB_iberia

CONTACTE O SEU ASSESSOR AGRONÓMICO E INFORME-SE SOBRE COMO A DEKALB O PODE AJUDAR

Toda as informações relativa aos produtos são disponibilizadas em boa fé, mas não devem ser interpretadas como uma garantia de produção ou de sustentabilidade de taiss produtos, podendo estes ver-se afetados pelas condições climáticas locais, entre outros atores. Estes dados não devem ser incluídos em nenhum contrato em que a Bayer intervenha como outorgante, salvo se existir alguma referência específica nesse sentido.

